

Straßenverbesserungen

Die nachhaltige Verbesserung der Straßenverhältnisse und die damit verbundene höhere Verkehrsqualität und Verkehrssicherheit sind das Ziel des Ausbaus der Schiller-/Loewenichstraße.

Durch Einbau eines entsprechend dicken Fahrbahnbelags werden die Ursachen der zahlreich vorhandenen Straßenschäden grundlegend beseitigt

Sämtliche mit Ampeln geregelte Kreuzungen erhalten Zusatzeinrichtungen für sehbehinderte Menschen. Zur Gewährung der Barrierefreiheit werden die Bushaltestellen mit taktilen Leiteinrichtungen und Sonderbordsteinen ausgestattet.

Zur Steigerung der Verkehrssicherheit werden in Höhe des MTG und in Höhe der Fichtestraße Mittelinseln zum sicheren Queren der Straße eingebaut.

Der Straßenzug stellt eine Hauptverkehrsstraße im innerstädtischen Straßennetz dar. Die Maßnahme wird aus Mitteln des Bayer. Gemeindeverkehrsfinanzierungsgesetzes (BayGVFG) durch den Freistaat Bayern gefördert.



Kreuzung Schiller-/Loewenichstraße.

Bauablauf

Beginn Anfang März 2018
Geplantes Ende Ende November 2018

Die Maßnahme wird in drei Abschnitten abgewickelt (Innenteil). Bei der Planung wurde auf die bestmögliche Erreichbarkeit der Anwesen geachtet.

Je nach Witterung können sich die Termine noch ändern.

Weitere Informationen gibt es im Internet unter www.erlangen.de/verkehr.

Kontakt

Baubewicklung:

Tiefbauamt der Stadt Erlangen,
Schuhstraße 40 (1. OG), 91052 Erlangen
Telefon 09131 86-2394 (Sekretariat)
0175 4919726 (Bauleitung/Herr Müller)
eMail: tiefbauamt@stadt.erlangen.de

Busfahrplanänderungen:

Erlanger Stadtwerke AG (EstW) - Kundenbüro
Goethestraße 21 a, 91054 Erlangen
Telefon 09131 823-4470 (Kundenbüro)
eMail: kundenbuero@estw.de
Internet: www.estw.de

© Stadt Erlangen, Referat für Planen und Bauen, 2018
Fotos: Stadt Erlangen.

Stadt Erlangen



Das Baureferat informiert

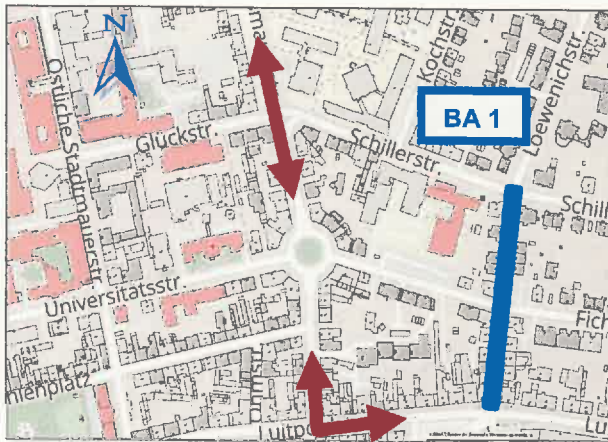


**Verbesserungs-
arbeiten
Schiller-/Loewenichstr.
März bis November 2018**

Bauabschnitte mit Umleitungen für den Durchgangsverkehr

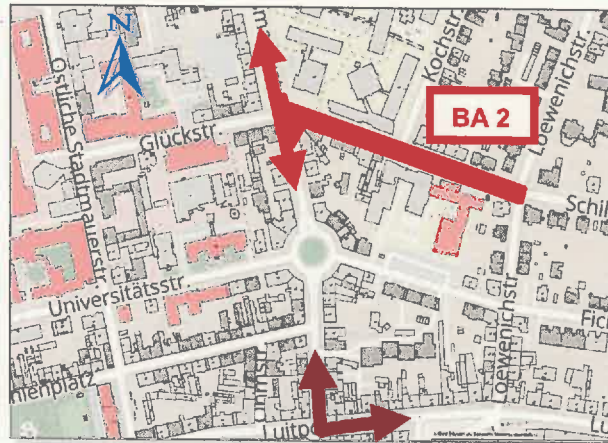
Bauabschnitt (BA) 1 (Anfang März – Mitte Juni):

- Vollsperrung des Straßenzugs im Ausbaubereich für den allgemeinen Kfz-Verkehr
- Umleitung des Durchgangsverkehrs in beiden Fahrrichtungen über Bismarckstraße/Lorlebergplatz/Luitpoldstraße
- Erreichbarkeit der Anliegergrundstücke für Fußgänger bleibt erhalten, für Kfz- und Anlieferverkehr eingeschränkt
- Sperrung der Einmündungen Kochstraße, Fichtestraße, Loewenichstr.-Nord, Schillerstr.-Ost
- Umleitungen werden ausgeschildert



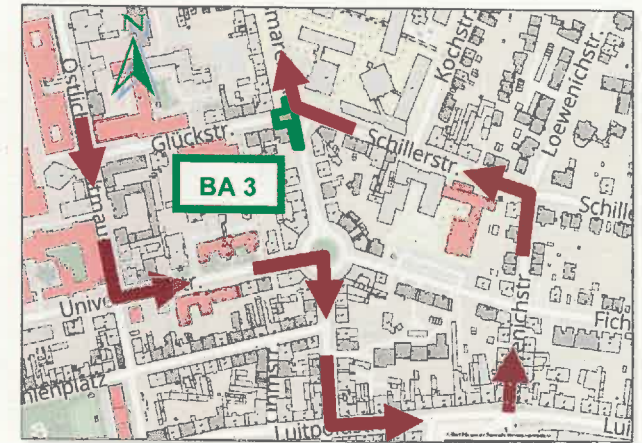
Bauabschnitt (BA) 2 (Mitte Juni – Ende Sept.):

- Vollsperrung des Straßenzugs im Ausbaubereich für den allgemeinen Kfz-Verkehr
- Umleitung des Durchgangsverkehrs in beiden Fahrrichtungen über Bismarckstraße/Lorlebergplatz/Luitpoldstraße
- Erreichbarkeit der Anliegergrundstücke für Fußgänger bleibt erhalten, für Kfz- und Anlieferverkehr eingeschränkt
- Sperrung der Einmündungen Kochstraße, Loewenichstraße-Nord und Schillerstraße-Ost
- Umleitungen werden ausgeschildert



Bauabschnitt (BA) 3 (Ende Sept. – Ende Nov.):

- Vollsperrung der Einmündung der Glückstraße in die Bismarckstraße
- Umleitung des Durchgangsverkehrs in Fahrrichtung Norden über Schiller-/Loewenichstraße, in Fahrrichtung Süden über Hindenburg-/Östl. Stadtmauer-/Universitäts-/Lorlebergplatz/Bismarck-/Luitpoldstraße
- Umleitungen werden ausgeschildert



↔ Umleitungen für den Durchgangsverkehr